

## ГРАФИЧЕСКОЕ ОПИСАНИЕ

**местоположения границ населенных пунктов, территориальных зон, особо охраняемых природных территорий, зон с особыми условиями использования территории**

**Публичный сервитут "Распределительный газопровод низкого давления для газоснабжения жилого(ых) дома(ов) по адресу: Московская область, г.о. Домодедово, г. Домодедово, мкр. Востряково, ул. Терминальная. Кадастровый квартал: 50:28:0060201. Догазификация г. Домодедово".**

(наименование объекта, местоположение границ которого описано (далее - объект))

### Раздел 1

#### Сведения об объекте

№ п/п	Характеристики объекта	Описание характеристик
1	2	3
1.	Местоположение объекта	Российская Федерация, Московская область, городской округ Домодедово, город
2.	Площадь объекта +/- величина погрешности определения площади (Р +/- Дельта Р)	26 +/- 2 м <sup>2</sup>
3.	Иные характеристики объекта	-

## Раздел 2

### Сведения о местоположении границ объекта

1. Система координат МСК-50, зона 2

2. Сведения о характерных точках границ объекта

Обозначение характерных точек границ	Координаты, м		Метод определения координат характерной точки	Средняя квадратическая погрешность положения характерной точки (Mt), м	Описание обозначения точки на местности (при наличии)
	X	Y			
1	2	3	4	5	6
1	427160.94	2206221.55	Аналитический метод	0.10	Закрепление отсутствует
2	427160.03	2206225.45	Аналитический метод	0.10	Закрепление отсутствует
3	427153.77	2206224.17	Аналитический метод	0.10	Закрепление отсутствует
4	427154.57	2206220.25	Аналитический метод	0.10	Закрепление отсутствует
1	427160.94	2206221.55	Аналитический метод	0.10	Закрепление отсутствует

3. Сведения о характерных точках части (частей) границы объекта

Обозначение характерных точек части границы	Координаты, м		Метод определения координат характерной точки	Средняя квадратическая погрешность положения характерной точки (Mt), м	Описание обозначения точки на местности (при наличии)
	X	Y			
1	2	3	4	5	6
-	-	-	-	-	-

### Раздел 3

#### Сведения о местоположении измененных (уточненных) границ объекта

1. Система координат -

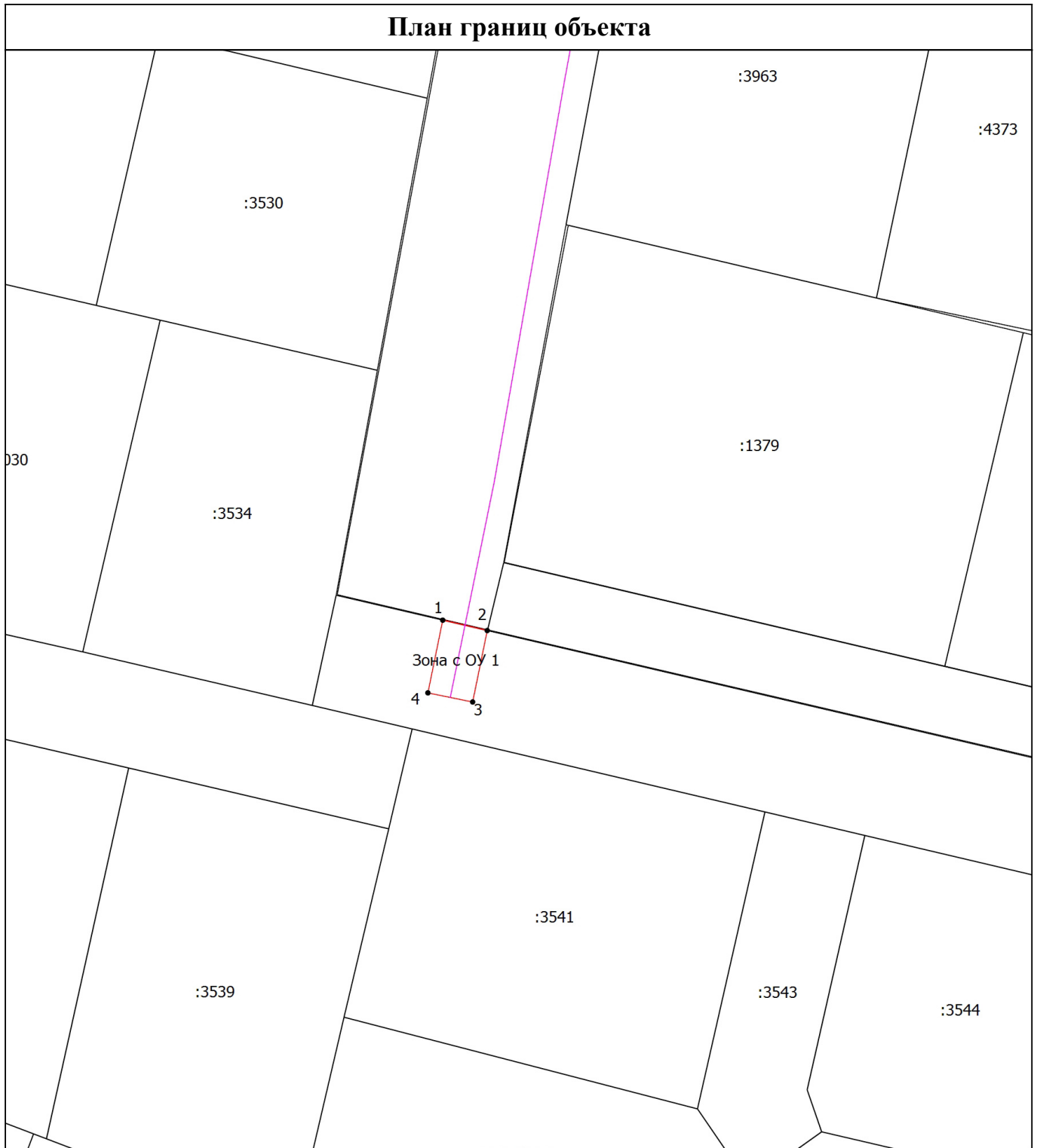
2. Сведения о характерных точках границ объекта

Обозначение характерных точек границ	Существующие координаты, м		Измененные (уточненные) координаты, м		Метод определения координат характерной точки	Средняя квадратическая погрешность положения характерной точки (Mt), м	Описание обозначения точки на местности (при наличии)
	X	Y	X	Y			
1	2	3	4	5	6	7	8
-	-	-	-	-	-	-	

3. Сведения о характерных точках части (частей) границы объекта






Обозначение характерных точек части границы	Существующие координаты, м		Измененные (уточненные) координаты, м		Метод определения координат характерной точки	Средняя квадратическая погрешность положения характерной точки (Mt), м	Описание обозначения точки на местности (при наличии)
	X	Y	X	Y			
1	2	3	4	5	6	7	8
-	-	-	-	-	-	-	

# План границ объекта



Масштаб 1:500

## Условные обозначения

- |   |   |  |   |
|---|---|--|---|
|  | - Часть границы, местоположение которой определено при выполнении кадастровых работ   |   | - Характерная точка границы, сведения о которой позволяют однозначно определить ее положение на местности |
| <b>1</b>  | - Обозначение новой характерной точки   |  | - Часть границы, сведения ЕГРН о которой позволяют однозначно определить ее положение на местности        |
| <b>Зона с ОУ 1</b>  | - Зона с особыми условиями использования территории Зона с ОУ 1 — Публичный сервитут "Распределительный газопровод низкого давления для газоснабжения жилого(ых) дома(ов) по адресу: Московская область, г.о. Домодедово, г. Домодедово, мкр. Востряково, ул. Терминальная. Кадастровый квартал: 50:28:0060201. Догазификация г. Домодедово". |  | - Кадастровый номер земельного участка  |
|  | - Контур газопровода в отношении которого устанавливается охранная зона   | <b>:1379</b>   |   |

Подпись \_\_\_\_\_

  
Квалификационный аттестат  
№ 09-15-67  
Инженер Туаршев Тимур  
СНИЛС 63-624-81929-001441

Дата "29" марта 2024г.

Место для оттиска печати (при наличии) лица, составившего описание местоположения границ объекта